

PROJEKT URZĄDZENIA ZIELENI TERENU PRZY DRODZE ORŁOWO - ŻYCHLIN PNIEWO, GMINA BEDLNO

MAPA SYTUACYJNO - WYSOKOŚCIOWA DO CELÓW PROJEKTOWYCH SKALA 1: 500

Mapa powstała w wyniku aktualizacji istniejącej arkuszy nr 444. 013, 102. 444. 061. Przebieg granic działek wniesiono na podstawie danych z ewidencji gruntów a przebieg użytków według faktycznego stanu

woj. łódzkie
powiat kutnowski
gm. Bedlno
obwód nr 28 - Pniewo dz. nr 165

Mapa aktualna 25. 01. 2007 r.
KERG: 1002-1243/2006

W obszarze oznaczonym linią czerwoną przedstawiono treść mapy zasadniczej, o treść obligatoryjną.

UWAGA!
Nie wyklucza się istnienia przedmiotów, w których brak danych historycznych lub niedopetnienia przepisów zgłoszenia do inwentaryzacji.
(Ustawa Prawo Geodezyjne Dz.U. z 1997 r. z późn. zmianami 163)

OZNACZENIA WYKAZ ROŚLIN

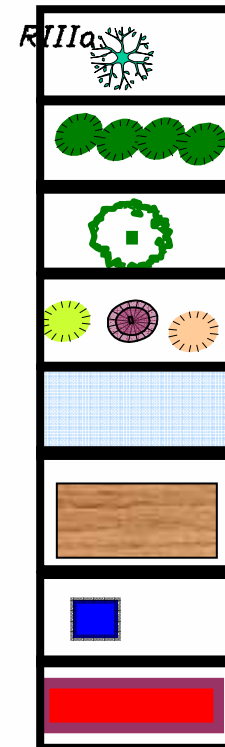
 nawierzchnia naturalna łąka koszona

DRZEWA LIŚCIASTE

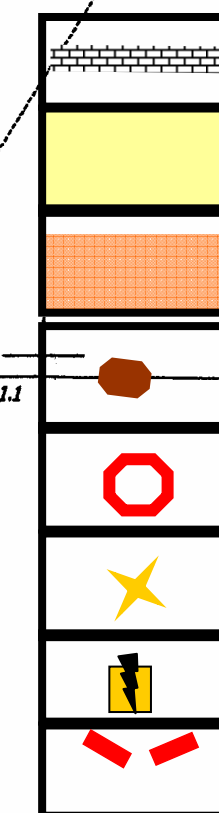
1. Acer negundo „AUREATUM”- klon jesionolistny odm. złocista
2. Acer saccharinum – klon srebrzysty
3. Betula verrucosa – brzoza brodawkowata
4. Crataegus oxyacantha „ PAULS SCARLET”- głóg jednoszyjkowy
5. Fraxinus excelsior – jesion wyniosły
6. Prunus cerasifera „ATROPURPUREA” – śliwa wiśniowa odm. purpurowa
7. Salix alba „ TRISTIS” wierzba biała odm. płacząca

KRZEWY LIŚCIASTE

8. Berberis thunbergi „ATROPURPUREA”- berbery Thunberga – odm. purpurowa
9. Cornus alba „ARGENTEOMARGINATA”- dereń biały odm. białobrzegi
10. Weigela hybrida ”- krzewuszką ogrodową

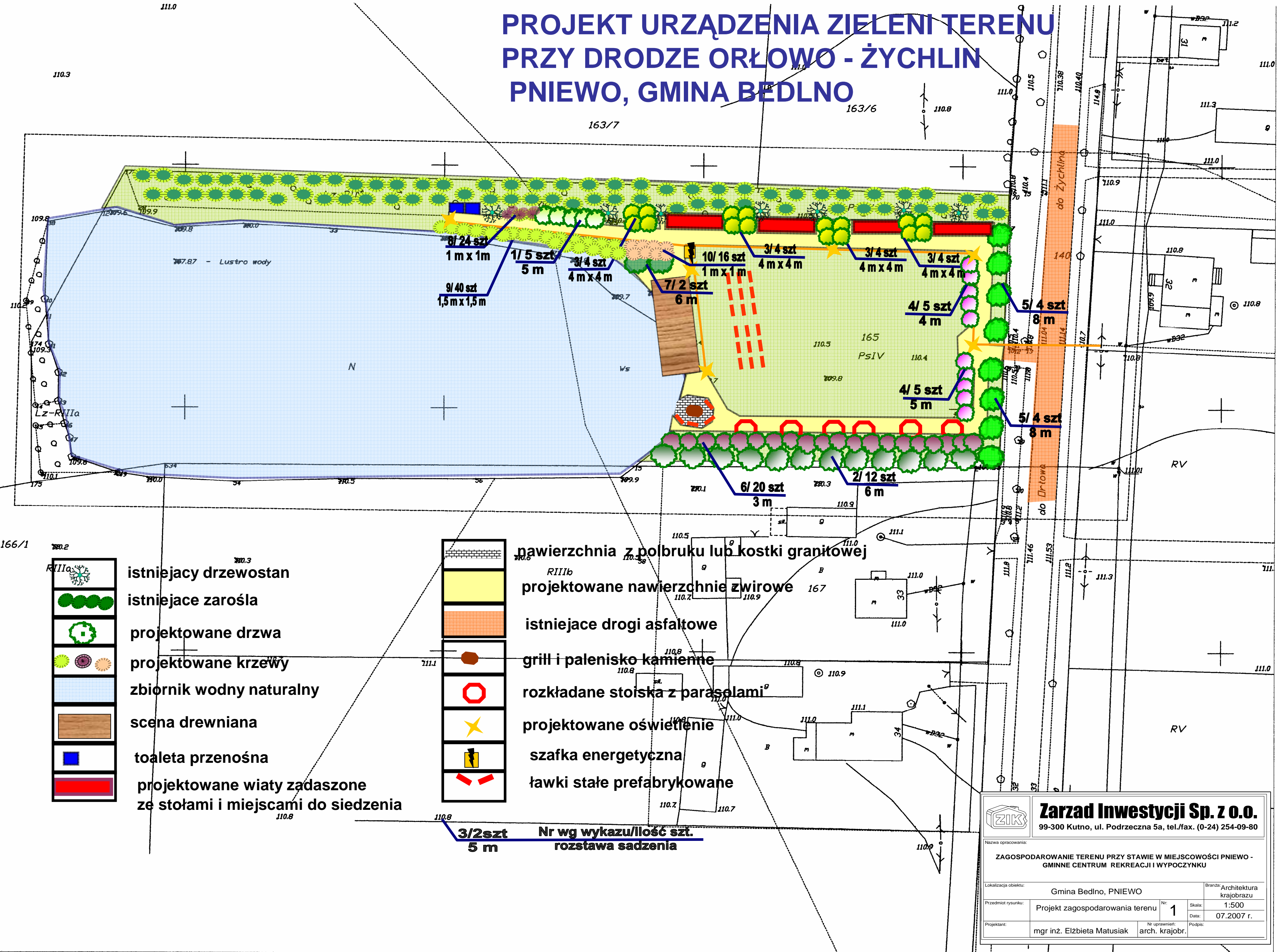


- istniejący drzewostan
- istniejące zarośla
- projektowane drzewa
- projektowane krzewy
- zbiornik wodny naturalny
- scena drewniana
- toaleta przenośna
- projektowane wiaty zadaszone ze stołami i miejscami do siedzenia



- nawierzchnia z polbruku lub kostki granitowej
- projektowane nawierzchnie żwirowe
- istniejące drogi asfaltowe
- grill i palenisko kamienne
- rozkładane stoiska z parasolami
- projektowane oświetlenie
- szafka energetyczna
- ławki stałe prefabrykowane

3/2 szt Nr wg wykazu/ilość szt.
5 m rozstawa sadzenia



ZIK Zarząd Inwestycji Sp. z o.o.
99-300 Kutno, ul. Podręczna 5a, tel./fax. (0-24) 254-09-90

Nazwa opracowania:
ZAGOSPODAROWANIE TERENU PRZY STAWIE W MIEJSCOWOŚCI PNIEWO - GMINNE CENTRUM REKREACJI I WYPOCZYNKU

Lokalizacja obiektu: Gmina Bedlno, PNIEWO Branża: Architektura krajobrazu

Przedmiot rysunku: Projekt zagospodarowania terenu Nr 1 Skala: 1:500

Projektant: mgr inż. Elżbieta Matusiak arch. krajoobr. Data: 07.2007 r.