




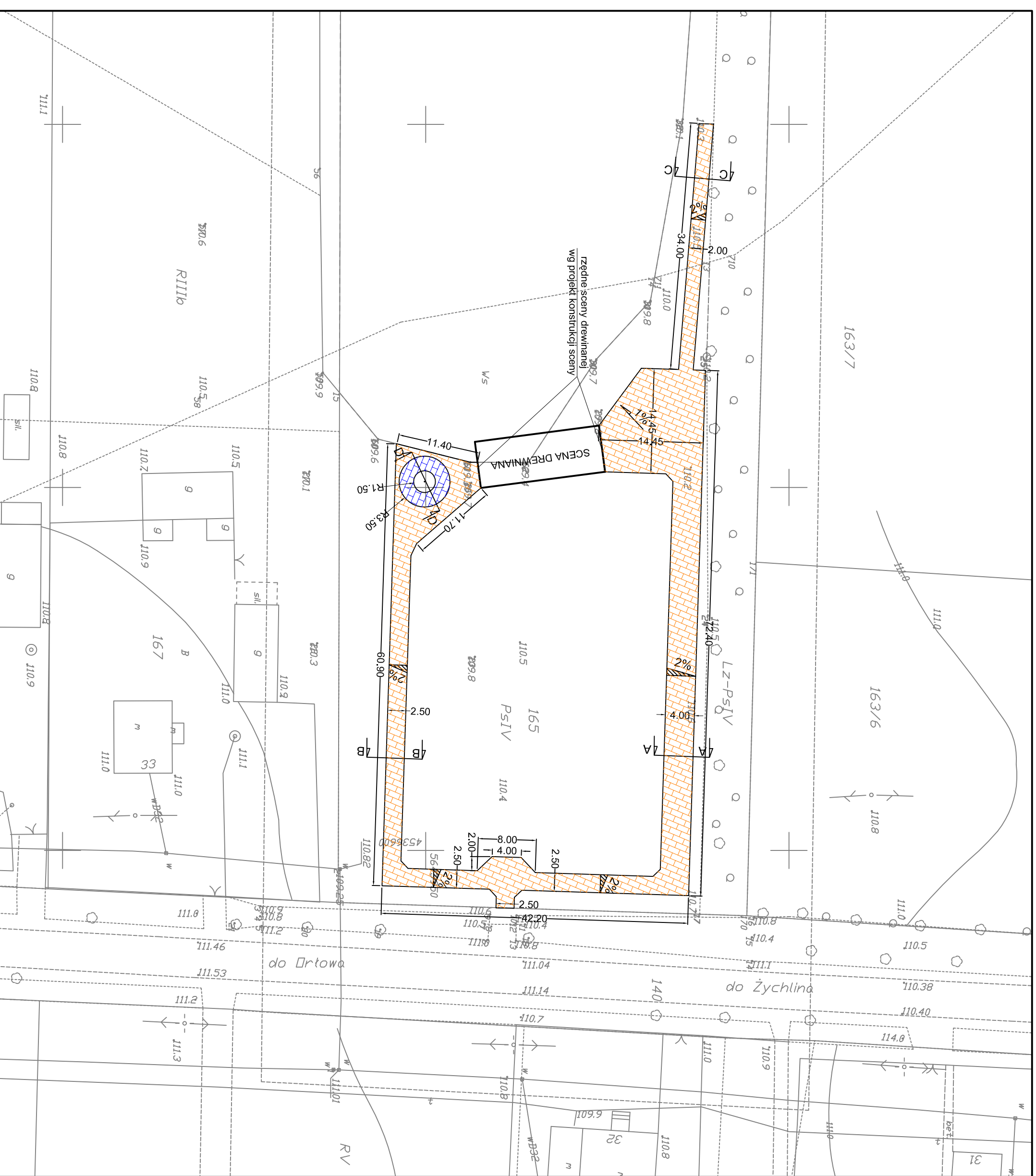
MAPA SYTUACYJNO - WYSOKOŚCIOWA
DO CELÓW PROJEKTOWYCH
SKALA 1: 500


Mapa powstała w wyniku aktualizacji i uaktęźnienia
arkuszy 444, 013, 102, 444, 061.
Przebieg granic działek wnieziono
na podstawie danych z ewidencji gruntów i budynków
a przebieg użytków według faktycznego stanu na gruncie

Wykonawca: woj. łódzkie
powiat: kutnowski
gm. Bedlno
obręb nr 28 - Pniewo dz. nr 165

Mapa aktualna 25. 01. 2007 r.
KERG: 1002-1243/2006

- LEGENDA:**
-  projektowane obrzeże 8x30x100cm
 -  proj. nawierzchnia chodników
 -  proj. nawierzchnia przy palenisku



 <p>Zarząd Inwestycji Sp. z o.o. 99-300 Kutno, ul. Podrzeczna 5a, tel./fax. (0-24) 254-09-80</p>		<p>Nazwa opracowania: Zagospodarowanie terenu przy stawie w miejscowości Pniewo - Gminne Centrum Rekreacji i Wypoczynku</p>	
<p>Lokalizacja obiektu: Pniewo, pow. kutnowski</p>		<p>Branża: Drogowa</p>	
<p>Przedmiot rysunku: Projekt zagospodarowania terenu</p>		<p>Nr: 1</p>	
<p>Projektant: mgr inż. M. Morawiec</p>		<p>Skala: 1:500</p>	
<p>Asystent: mgr inż. T. Hołc</p>		<p>Data: 07.2007 r.</p>	
<p>Nr uprawnień: 2/89 RPD</p>		<p>Podpis:</p>	